


Legende


Einleitestellen


 Einleitestelle vorhanden


Abwasserleitungen

 Mischwasser, vorhanden

angestrebte Abwasserentsorgung

 <200 Einwohner, dauerhaft dezentral, nicht Stand der Technik

 vollbiologische Kleinkläranlage, dauerhaft dezentral

 Gärten, Kleingartenanlagen, Campingplätze u. ä.

Gewässer

 Fließgewässer

 Gemeindegrenze

 Ortsteilgrenze

Zweckverband Wasserversorgung und
Abwasserbeseitigung für Städte und Gemeinden des
Landkreises Saalfeld-Rudolstadt

Remschützer Straße 50
07318 Saalfeld



Abwasserbeseitigungskonzept

geodätisches Datum:
ETRS 89

Maßstab:
1:5.000

Übersichtsplan

Bl.Nr.
1

Aufgestellt:
März 2021

Ort:
Unterpreilipp